


PERMIS D'AMENAGER
Profils en travers

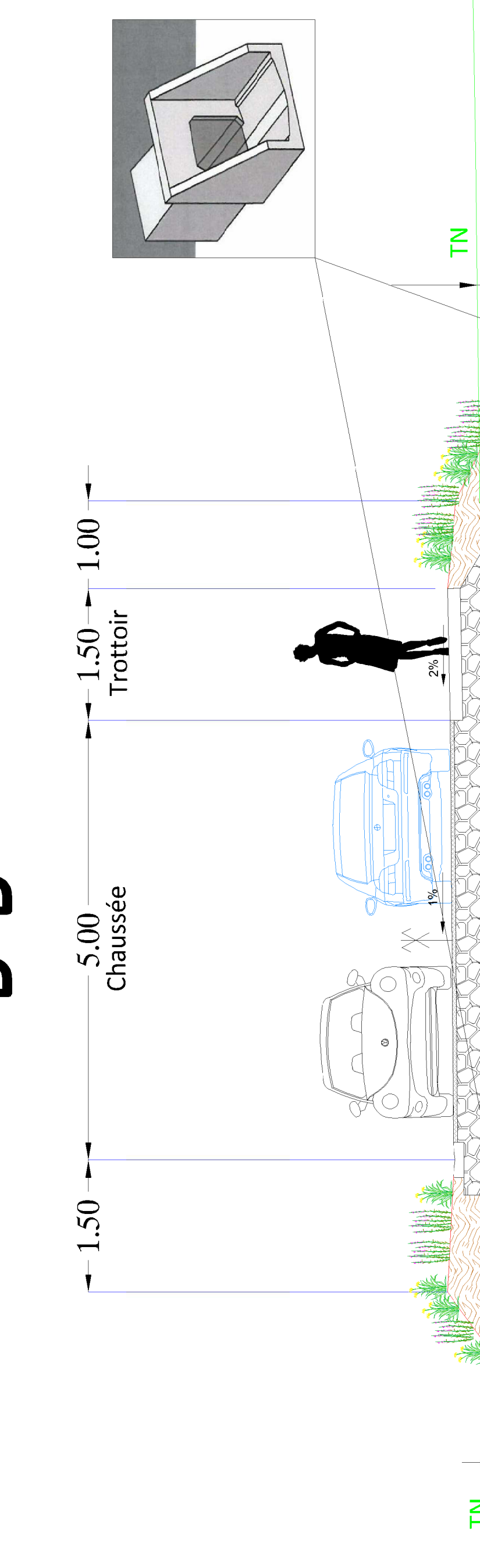


Mairie Barentin		SAINT-BERNEARD	PROJET	INDIVIDUELLE	Échelle: 1/500ème	DATE:
		1500000000	ESQ	A	15/03/2018	
Mairie Barentin		AVP	C	Exploitation des voiries par l'assainissement et la gestion des eaux usées	15/03/2018	
		PRD	D		15/03/2018	
Mairie Barentin		DCE	E			
		EXE	F			
Géomètre ALCÉES		Plan topographique: 133 272 361 642056				
		Niveau d'affaire: 3962				
		Chef de projet: Hervé BOUTILLIER				
		Équipement / Logiciel: AutoCAD 2018				
		Email: contact@alcées.fr				

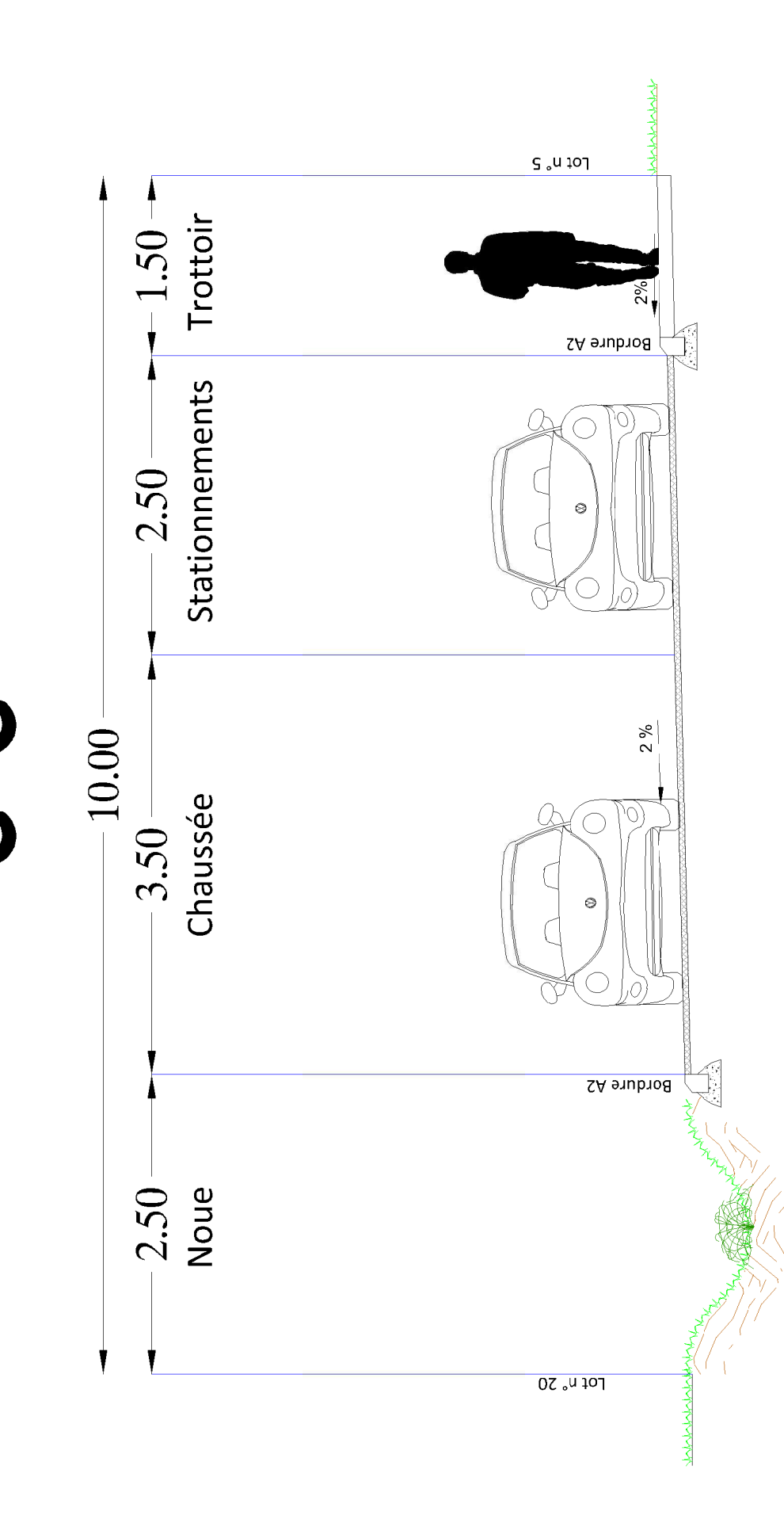
H-H'




B-B'



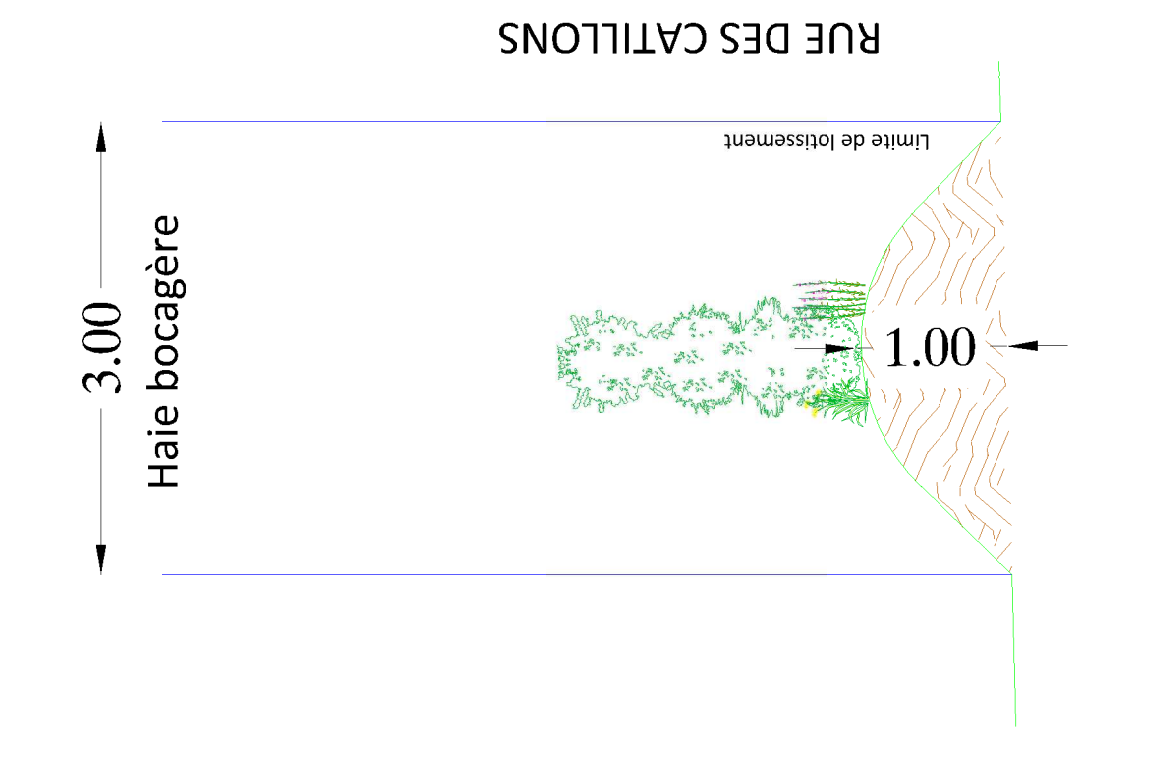
C-C'



D-D'



E-E'



G-G'

